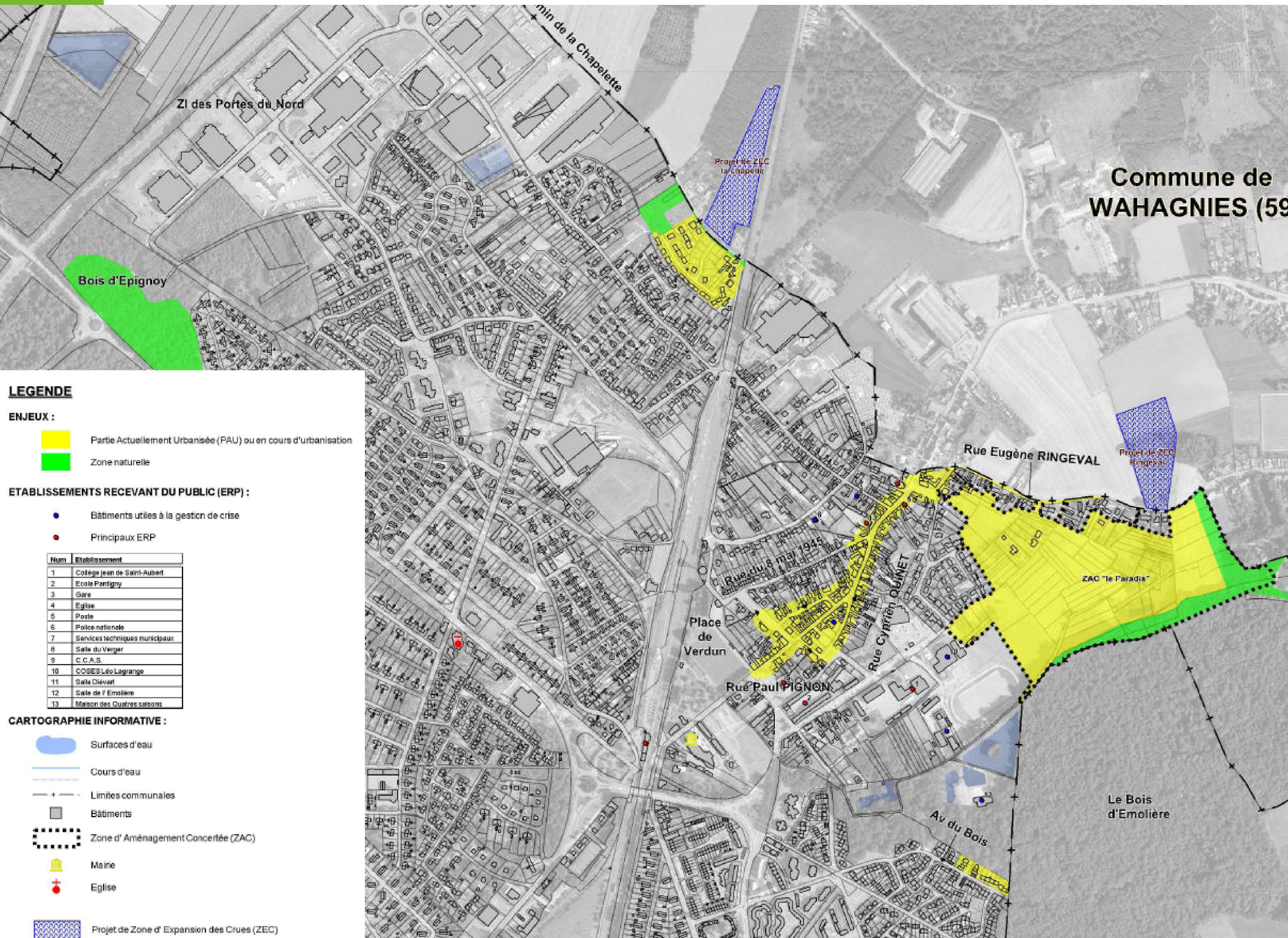


Commune de WAHAGNIES (59)



Zi des Portes du Nord

Bois d'Epignoy

Projet de ZEC
la Chapelette

Rue Eugène RINGEVAL

Projet de ZEC
Ringeval

ZAC "le Paradis"

Place
de
Verdun

Rue Paul PIGNON

Rue
Cyrien
QUINET

Av du Bois

Le Bois
d'Emolière

min de la Chapelette

LEGENDE

ENJEUX :

- Partie Actuellement Urbanisée (PAU) ou en cours d'urbanisation
- Zone naturelle

ETABLISSEMENTS RECEVANT DU PUBLIC (ERP) :

- Bâtiments utiles à la gestion de crise
- Principaux ERP

Num	Etablissement
1	Collège Jean de Saint-Aubert
2	Ecole Pantigny
3	Gare
4	Eglise
5	Poste
6	Police nationale
7	Services techniques municipaux
8	Salle du Veuger
9	C.C.A.S.
10	COSES Léo Lagrange
11	Salle Dievart
12	Salle de l'Emolière
13	Maison des Quatre saisons

CARTOGRAPHIE INFORMATIVE :

- Surfaces d'eau
- Cours d'eau
- Limites communales
- Bâtiments
- Zone d'Aménagement Concertée (ZAC)
- Mairie
- Eglise
- Projet de Zone d'Expansion des Crues (ZEC)







Commune de WAHAGNIES (59)







une de COURT

LEGENDE

ZONAGE RÉGLEMENTAIRE :

-  Zone de production importante
-  Zone urbaine d'accumulation fortement exposée
-  Zone urbaine d'accumulation moyennement exposée
-  Zone urbaine d'accumulation faiblement exposée
-  Zone naturelle d'accumulation moyennement exposée
-  RN Zone naturelle de remontée de nappe faiblement exposée

CARTOGRAPHIE INFORMATIVE :

-  Surfaces d'eau
-  Cours d'eau
-  Limites communales
-  Bâtiments